

DECRET

EXPEDIENT:2021/000012102 GE-013/017 Annex 6

ASSUMPTE: Aprovació del Conveni de Col·laboració amb l'Associació de Propietaris del Montnegre i el Corredor 2021

L'Ajuntament de Mataró és membre de l'Associació de Propietaris Forestals del Montnegre i el Corredor, i està executant el Pla tècnic de gestió forestal de les finques de propietat municipal, a través d'aquesta entitat, en el context del Pla marc signat entre la Diputació de Barcelona, ajuntaments de l'àmbit del Montnegre i el Corredor, i l'Associació de Propietaris Forestals del Montnegre i el Corredor.

El Pla Marc es desenvolupa a través de Programes Anuals consensuats en Comissió de Treball i es finança amb les aportacions econòmiques que realitzen les administracions públiques.

La Comissió de Treball va acordar incloure en el Programa Anual pel 2020 una superfície d'unes 31,54 Ha. situades al veïnat de Valldeix de Mataró, que es gestionarien amb ajuts directes de la Diputació a l'Associació de Propietaris Forestals del Montnegre i el Corredor.

A fi i efecte de contribuir, també, des de l'ajuntament, a la reducció del risc d'incendi de la zona de treball del Pla marc per aquest 2021, i a l'empara del que disposa la legislació vigent, i en virtut de les competències delegades per Resolució de l'Alcaldia de data 9 de juliol de 2020,

RESOLC:

Primer.- APROVAR el conveni de col·laboració amb l'Associació de Propietaris Forestals del Montnegre i el Corredor amb NIF G60194511, per a l'any 2021, de subvenció nominativa de 6.090,00 euros.

Segon.- AUTORITZAR i DISPOSAR la despesa de 6.090 euros amb càrrec a la partida 410200/172420/48900 "Convenis i subvencions Gestió Agrícola i Forestal" (operació AD 12021000037754).

Tercer.- NOTIFICAR la present resolució a l'Associació de Propietaris Forestals del Montnegre i el Corredor i comunicar el seu contingut al Servei de Gestió Econòmica.

| | | | |
|---|---|--------------------|---------------------|
| CSV (Codi de verificació Segura) | IV7E2DP4IA7Y3PHMWZOSOF7KY | Data i hora | 01/08/2021 23:55:01 |
| Normativa | Aquest document incorpora signatura electrònica reconeguda d'acord amb la Llei 59/2003, 19 de desembre, de signatura electrònica | | |
| Signat per | JOSE ANTONIO RICIS SAAVEDRA (Regidor Delegat de Verd Urbà, Espai Agrari i Forestal) | | |
| URL de verificació | https://seu.mataro.cat/verifirma/code/IV7E2DP4IA7Y3PHMWZOSOF7KY | Pàgina | 1/9 |





ANNEX

CONVENI REGULADOR DE LA COOPERACIO ENTRE L'AJUNTAMENT DE MATARÓ I L'ASSOCIACIÓ DE PROPIETARIS FORESTALS DEL MONTNEGRE I EL CORREDOR

A Mataró,

REUNITS

D'una part, la Sr. José Antonio Ricis Savedra, Regidor delegat del Verd Urbà i l'Espai Agrícola i Forestal, que actua en representació de l'Ajuntament de Mataró en virtut de les delegacions que li foren conferides per decret d'Alcaldia en data 9 de juliol de 2020.


D'altra, el Sr. Jordi Espar i Gasset, President de l'Associació de Propietaris Forestals del Montnegre i el Corredor, domiciliat al c/ Major 189, CP: 08470 de Sant Celoni, amb C.I.F. núm. 60194511-G i registrada amb el número 13.943 al Registre de la Direcció General de Dret i d'Entitats Jurídiques del departament de Justícia de la Generalitat de Catalunya, actuant en nom i representació d'aquesta en virtut de l'acord de l'Assemblea General adoptat en la seva sessió de data 04 de març de 2011.

Les parts, en les qualitats en què actuen, es reconeixen capacitat mútua per pactar i obligar-se i

MANIFESTEN

1. Que el terme de Mataró està declarat zona d'alt risc d'incendi forestal, segons consta en l'annex del D. 64/1995 i els seus boscos s'estan recuperant dels atacs generats per la plaga del *tomicus tremens*.
2. Que de conformitat amb el que disposa l'article 13 del Decret 64/1995, de 7 de març, pel que s'estableixen mesures de prevenció d'incendis forestals, els ajuntaments, dins l'àmbit de les seves competències, adoptaran les mesures addicionals de prevenció que considerin oportunes d'aplicació a les zones forestals del seu terme.
3. Que l'Ajuntament de Mataró va començar l'any passat a fer gestió forestal a una de les zones verdes de can Quirze i te previst, aquest any, acabar la gestió forestal de zones verdes de la zona.
4. Que aquestes zones verdes de can Quirze, gestionades a través de l'Associació de Propietaris Forestals del Montnegre i el Corredor, són confrontants amb 3 finques privades qualificades com a Sistema de Parc Periurbà (clau U) que conformen una massa forestal compacte amb un fort ús públic.

| | | | |
|----------------------------------|---|-------------|---------------------|
| CSV (Codi de verificació Segura) | IV7E2DP4IA7Y3PHMWZOSOF7KY | Data i hora | 01/08/2021 23:55:01 |
| Normativa | Aquest document incorpora signatura electrònica reconeguda d'acord amb la llei 59/2003, 19 de desembre, de signatura electrònica | | |
| Signat per | JOSE ANTONIO RICIS SAAVEDRA (Regidor Delegat de Verd Urbà, Espai Agrari i Forestal) | | |
| URL de verificació | https://seu.mataro.cat/verifirma/code/IV7E2DP4IA7Y3PHMWZOSOF7KY | Pàgina | 2/9 |





5. Que és interès de l'Ajuntament de Mataró fer una aportació econòmica que permeti complementar les actuacions en finques confrontants a les municipals ja gestionades i que malgrat ser de titularitat privada suporten un intens ús públic, a fi i efecte de reduir el risc d'incendi i el perill de nou atac del *tomicus tremens*.

Per aquestes raons, per tal d'aconseguir l'esmentat objectiu, a l'empara del que disposa la legislació vigent – en particular la Llei 43/2003, de 21 de novembre, de Montes; la Llei 6/1988, de 3 de març, forestal de Catalunya, i el D 64/1995, de 7 de març, pel que s'estableixen mesures de prevenció d'incendis forestals– ambdues parts acorden formalitzar aquest conveni de col·laboració d'acord amb els següents

ACORDS:

Primer. Objecte:

Aquest conveni té per objecte regular el règim d'obligacions derivat de la participació municipal en el finançament de la gestió forestal sostenible de les finques d'ús públic confrontants a altres finques ja gestionades, amb una superfície arbrada total de 4,35ha, i que es detallen en el **plànol annex I**.

Segon. Compromisos municipals:

I. Com a col·laboració en la realització de la gestió forestal sostenible de la zona descrita a l'acord primer, l'Ajuntament de Mataró es compromet, en virtut d'aquest conveni, a participar en el seu finançament amb una subvenció de 6.090,00 euros, amb càrrec a la partida 410200/172420/48900 "Convenis i Subvencions Gestió Agrícola i Forestal" del pressupost municipal 2021.


II. El pagament de les aportacions anteriorment esmentades es faran efectives un cop l'entitat hagi presentat la documentació justificativa que s'especifica en el punt II del pacte tercer.

Per fer efectiu aquest pagament, de forma prèvia l'Associació de Propietaris Forestals del Montnegre i el Corredor autoritza l'Ajuntament de Mataró per tal que obtingui de manera directa, mitjançant certificats telemàtics, l'acreditació de l'acompliment de les seves obligacions tributàries i amb la Seguretat Social.

Tercer. Obligacions del beneficiari de la subvenció

I. L'Associació de Propietaris Forestals del Montnegre i el Corredor, per la seva banda, en virtut d'aquest conveni es compromet a destinar la subvenció municipal a la gestió

| | | | |
|----------------------------------|---|-------------|---------------------|
| CSV (Codi de verificació Segura) | IV7E2DP4IA7Y3PHMWZOSOF7KY | Data i hora | 01/08/2021 23:55:01 |
| Normativa | Aquest document incorpora signatura electrònica reconeguda d'acord amb la Llei 59/2003, 19 de desembre, de signatura electrònica | | |
| Signat per | JOSE ANTONIO RICIS SAAVEDRA (Regidor Delegat de Verd Urbà, Espai Agrari i Forestal) | | |
| URL de verificació | https://seu.mataro.cat/verifirma/code/IV7E2DP4IA7Y3PHMWZOSOF7KY | Pàgina | 3/9 |





sostenible a les finques de la zona descrita al punt primer d'aquest conveni relacionades en l'**Annex II Memòria d'actuacions**.

II. L'Associació de Propietaris Forestals del Montnegre i el Corredor retrà comptes a aquest Ajuntament de les activitats per les quals obté l'ajut econòmic municipal i, a l'efecte, aportarà la següent documentació justificativa :

a) Factures corresponents a l'execució de treballs forestals i factura o certificació per les despeses tècniques de gestió en les finques relacionades a la Memòria d'actuacions.

III. Els treballs forestals inclosos a la Memòria d'actuacions, adjunta a aquest conveni, que hagin de ser objecte d'ajut s'hauran d'executar i justificar abans de 30 de novembre de 2021.

IV. L'Associació de Propietaris Forestals del Montnegre i el Corredor es compromet a fer constar la col·laboració o el patrocini de l'Ajuntament de Mataró en la publicitat dels actes que es subvencionin segons es disposa en l'article 17 de les Bases generals reguladores de la concessió de subvencions de l'Ajuntament de Mataró, prèvia sol·licitud al servei municipal d'Imatge de la utilització de la imatge corporativa. En tota documentació i propaganda escrita o gràfica de l'acte haurà de constar la llegenda "amb suport de l'Ajuntament de Mataró" i el servei i/o organisme autònom corresponent, amb l'anagrama segons el model tipogràfic i el disseny aprovat per l'Ajuntament de Mataró i que serà facilitat pel respectiu servei o patronat.

V. L'Associació de Propietaris Forestals del Montnegre i el Corredor facilitarà en tot moment la fiscalització de l'Ajuntament sobre el compliment dels fins pels quals s'atorga la subvenció.


VI. L'Associació de Propietaris Forestals del Montnegre i el Corredor es compromet a complir amb totes les obligacions establertes a les Bases generals reguladores de la concessió de subvencions de l'Ajuntament de Mataró.

Quart. Comissió de seguiment:

Per concretar els termes de la col·laboració i per fixar els plans d'actuació conjunta es constitueix una comissió mixta de seguiment formada per:

El regidor delegat del Verd Urbà i de l'Espai a Agrícola i Forestal
1 tècnic municipal

| | | | |
|----------------------------------|---|-------------|---------------------|
| CSV (Codi de verificació Segura) | IV7E2DP4IA7Y3PHMWZOSOFC7KY | Data i hora | 01/08/2021 23:55:01 |
| Normativa | Aquest document incorpora signatura electrònica reconeguda d'acord amb la llei 59/2003, 19 de desembre, de signatura electrònica | | |
| Signat per | JOSE ANTONIO RICIS SAAVEDRA (Regidor Delegat de Verd Urbà, Espai Agrari i Forestal) | | |
| URL de verificació | https://seu.mataro.cat/verifirma/code/IV7E2DP4IA7Y3PHMWZOSOFC7KY | Pàgina | 4/9 |





El president de l'Associació de Propietaris Forestals del Montnegre i el Corredor
1 tècnic de l'Associació de Propietaris Forestals del Montnegre i el Corredor

Les funcions d'aquesta comissió seran realitzar el seguiment i avaluació del desenvolupament dels compromisos del conveni així com, si s'escau, proposar-ne la modificació.

Aquesta comissió es reunirà com a mínim una vegada a mitjans d'any i una altra en finalitzar el conveni.

Cinquè. Vigència.

Aquest conveni restarà vigent fins el 31 de desembre de 2021, no essent susceptible de pròrroga per tàcita reconducció sinó, en tot cas, per acord exprés de les parts.

El incompliment de qualsevol dels pactes recollits en aquest conveni o en les Bases generals reguladores de la concessió de subvencions de l'Ajuntament de Mataró, així com la falta de justificació de les despeses o la falta de presentació de la documentació acreditativa, donarà lloc a la seva resolució, i en conseqüència la revocació i reintegrament de la subvenció concedida.

Sisè. Interpretació i jurisdicció competent.

Totes les qüestions que puguin sorgir en ordre a la interpretació i execució d'aquest conveni, atesa la naturalesa netament administrativa, seran resoltes per l'Ajuntament de Mataró en conformitat amb el que preveu l'article 210 del text refós de la llei de contractes del sector públic, Reial decret legislatiu 3/2011, de 14 de novembre, en concordança amb l'article 274 del Decret legislatiu 2/2003, de 28 d'abril pel qual s'aprova el text refós de la llei municipal i de règim local de Catalunya i, en cas de litigi, se sotmetran a la jurisdicció contenciós administrativa.

En tot allò no previst per aquest conveni serà d'aplicació subsidiària les bases reguladores per a la concessió de subvencions per l'Ajuntament de Mataró i els seus organismes autònoms.

I, en prova de la seva conformitat amb el contingut d'aquest conveni, les parts el signen per duplicat i a un sol efecte, en la data i el lloc indicats en l'encapçalament.

Per l'Ajuntament de Mataró

Per l'Associació de Propietaris Forestals
del Montnegre i el Corredor

| | | | |
|----------------------------------|---|-------------|---------------------|
| CSV (Codi de verificació Segura) | IV7E2DP4IA7Y3PHMWZOSOFC7KY | Data i hora | 01/08/2021 23:55:01 |
| Normativa | Aquest document incorpora signatura electrònica reconeguda d'acord amb la llei 59/2003, 19 de desembre, de signatura electrònica | | |
| Signat per | JOSE ANTONIO RICIS SAAVEDRA (Regidor Delegat de Verd Urbà, Espai Agrari i Forestal) | | |
| URL de verificació | https://seu.mataro.cat/verifirma/code/IV7E2DP4IA7Y3PHMWZOSOFC7KY | Pàgina | 5/9 |





El Regidor Delegat del Verd Urbà
I e l'espai Agrícola i Forestal
José Antonio Ricis Saavedra

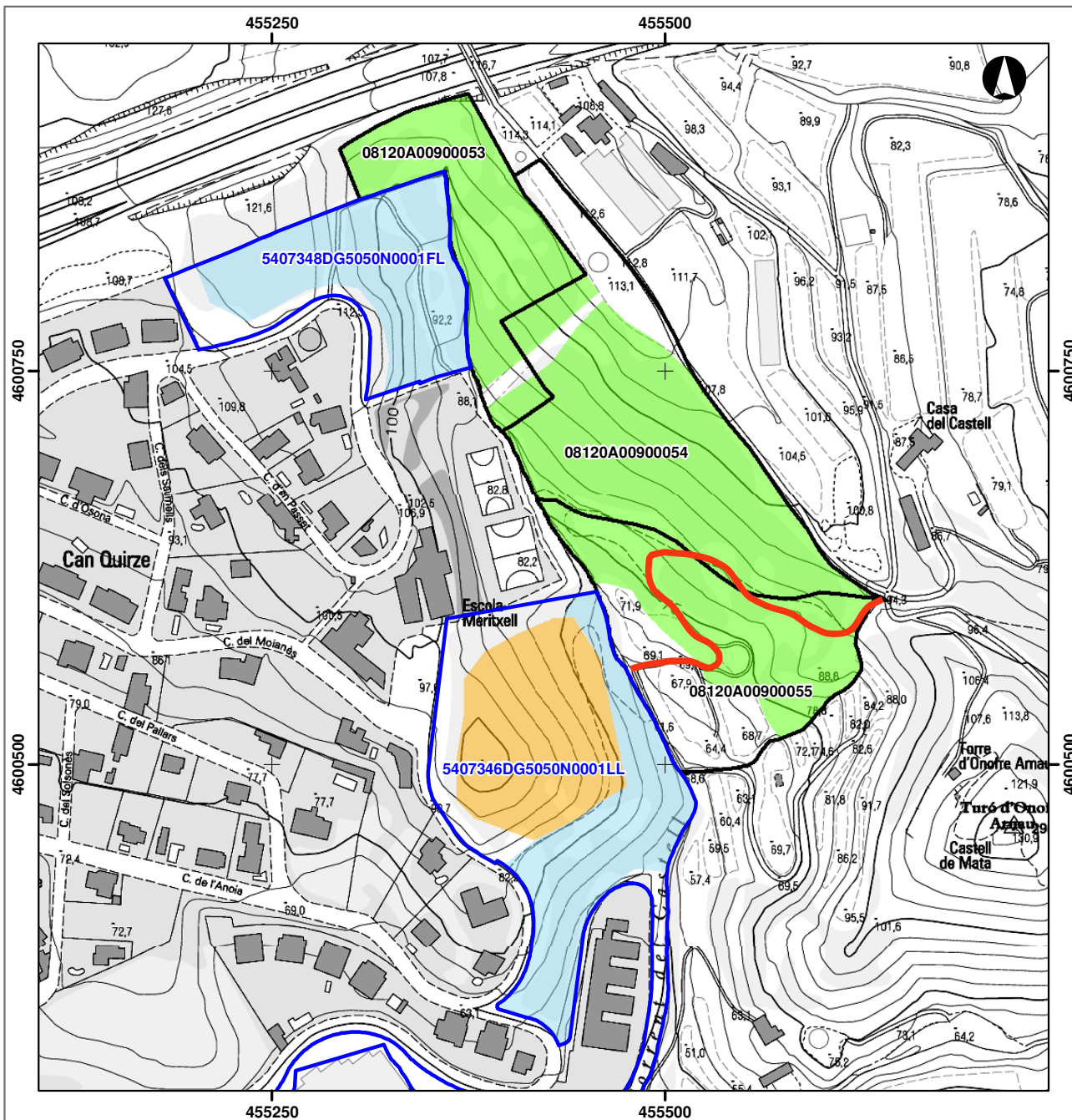
El President
Jordi Espar i Gasset

ANNEXOS

- I. Àmbit del conveni
- II. Memòria d'actuacions 2021

| | | | |
|---|---|--------------------|---------------------|
| CSV (Codi de verificació Segura) | IV7E2DP4IA7Y3PHMWZOSOFC7KY | Data i hora | 01/08/2021 23:55:01 |
| Normativa | Aquest document incorpora signatura electrònica reconeguda d'acord amb la llei 59/2003, 19 de desembre, de signatura electrònica | | |
| Signat per | JOSE ANTONIO RICIS SAAVEDRA (Regidor Delegat de Verd Urbà, Espai Agrari i Forestal) | | |
| URL de verificació | https://seu.mataro.cat/verifirma/code/IV7E2DP4IA7Y3PHMWZOSOFC7KY | Pàgina | 6/9 |





Simbologia general

- Parcel·les urbanes titularitat municipal
- Treballs executats el 2020
- Treballs a executar el 2021
- Parcel·les rústiques privades
- Aclarida de millora en pineda (4,35ha)
- Arranjament de vial

**CONVENI REGULADOR DE LA COOPERACIÓ
ENTRE L'AJUNTAMENT DE MATARÓ I
L'ASSOCIACIÓ DE PROPIETARIS FORESTALS
DEL MONTNEGRE I EL CORREDOR. 2021**



APF MONTNEGRE-CORREDOR

Sistema de referència ETRS 1989 Coordenades UTM fus 31N

Escala 1: 3.500

Data Sant Celoni, març 2021

| | | | |
|----------------------------------|---|-------------|---------------------|
| CSV (Codi de verificació Segura) | IV7E2DP4IA7Y3PHMWZOSOF7KY | Data i hora | 01/08/2021 23:55:01 |
| Normativa | Aquest document incorpora signatura electrònica reconeguda d'acord amb la llei 59/2003, 19 de desembre, de signatura electrònica | | |
| Signat per | JOSE ANTONIO RICIS SAAVEDRA (Regidor Delegat de Verd Urbà, Espai Agrari i Forestal) | | |
| URL de verificació | https://seu.mataro.cat/verifirma/code/IV7E2DP4IA7Y3PHMWZOSOF7KY | Pàgina | 7/9 |



Annex II Memòria d'actuacions 2021

ÀMBIT D'ACTUACIÓ

Les finques objecte dels treballs es localitzen a la zona de Can Quirze, al terme municipal de Mataró (vegeu el plànol de zones d'actuació).

La zona està constituïda per una massa forestal dominada per pi pinyer afectada per l'escolítid *Tomicus destruens*. La superfície arbrada total de les finques és de 4,35 hectàrees, distribuïda com s'indica al següent quadre:

| Referència cadastral | Superfície arbrada (ha) |
|----------------------|-------------------------|
| 08120A00900053 | 1,13 |
| 08120A00900054 | 2,04 |
| 08120A00900055 | 1,18 |
| Total | 4,35 |

CARACTERÍSTIQUES DELS TREBALLS

▪ Objectius


Millorar l'estat sanitari de les pinedes afectades mitjançant una aclarida de millora que permeti l'eliminació progressiva del pi pinyer, dosificar la competència entre peus i assegurar un bon desenvolupament de l'estrat d'alzina, seguint els criteris següents:

- S'eliminaran els peus visiblement afectats per la plaga (secs i mig secs) i aquells de menor vitalitat.
- Se seleccionaran els més gruixuts i rectes, sense plagues o malalties aparents, procurant un repartiment el més homogeni possible.
- Els treballs es realitzaran amb motosserra segons indicacions de la direcció facultativa. Els talls han de ser nets i lleugerament inclinats per evitar putrefaccions i facilitar la cicatrització.
- La gestió de les restes de la vegetació tallada seguirà les condicions descrites en l'apartat al respecte.
- S'arranjaran tots aquells camins necessaris per al desenvolupament de l'actuació.

Arranjament d'un camí forestal d'uns 315 m que discorre per la parcel·la cadastral 08120A00900055 i que permeti connectar el camí d'accés al turó d'Onofre Amat i la llera del torrent del Castell.

▪ Condicions particulars d'execució de l'aclarida de millora

L'aclarida de millora es realitzarà d'acord amb la metodologia que es detalla:

| | | | | |
|----------------------------------|---|-------------|---------------------|---|
| CSV (Codi de verificació Segura) | IV7E2DP4IA7Y3PHMWZOSOF7KY | Data i hora | 01/08/2021 23:55:01 |  |
| Normativa | Aquest document incorpora signatura electrònica reconeguda d'acord amb la llei 59/2003, 19 de desembre, de signatura electrònica | | | |
| Signat per | JOSE ANTONIO RICIS SAAVEDRA (Regidor Delegat de Verd Urbà, Espai Agrari i Forestal) | | | |
| URL de verificació | https://seu.mataro.cat/verifirma/code/IV7E2DP4IA7Y3PHMWZOSOF7KY | Pàgina | 8/9 | |

- S'eliminaran els peus visiblement afectats per la plaga (morts i amb capçada mig seca) i aquells de menor vitalitat. En zones de major densitat també es realitzarà una aclarida de millora sobre els peus dominats i codominants.
- La prioritat per a la selecció de les espècies a potenciar és: 1^a- *Quercus suber*, 2^a- *Quercus ilex*, 3^a- *Arbutus unedo*, 4^a- *Pinus pinea*, i posteriorment es seleccionaran amb criteris de menor a major imflamabilitat.
- En aquelles zones on hi hagi quercines es realitzarà una selecció de tanys. Es deixarà el menor nombre possible de peus per soca, sempre que sigui possible, deixant els més vigorosos i ben formats. Es procurarà que la seva situació sigui el més oposada possible en la soca, però evitant una posició N-S, en la que un rebrot faria ombra a l'altre.
- Els peus de coníferes es tallaran sempre prèviament a selecció de tanys, per permetre seleccionar amb posterioritat els arbres deteriorats per la caiguda dels primers.
- S'extrauran a peu de camí les llenyes d'alzina, arboç i bruc de més de 7,5 cm de Dn.

▪ **Condicions particulars de les restes de tallada**

La gestió de les restes de tallada es realitzarà d'acord amb les següents condicions:

- De l'1 de setembre al 28 de febrer: Cal triturar o retirar les restes superiors a 7,5 cm de diàmetre i retirar els troncs (o pelar-los) en menys de 30 dies. En qualsevol cas, no pot quedar fusta (o restes de més de 7,5 cm de diàmetre) al bosc sense triturar a partir del 28 de febrer. Només es pot obviar aquestes condicions en el cas de tallar pins que ja estiguin morts i secs. En aquest cas, només cal trossejar les restes de qualsevol diàmetre i deixar-los estesos arran de sòl.
- De l'1 de març al 31 d'agost: Es podrà acumular els troncs, però caldrà que estiguin retirats el dia 1 de setembre. Pel que fa a la brancada superior a 7,5cm de diàmetre, podrà deixar-se a bosc trossejada si la tallada s'ha realitzat abans del 15 de juny.

▪ **Mètode de mesura dels treballs**

La superfície es mesurarà en projecció sobre plànol.
La fusta extreta es quantificarà per pesades en camió.

PRESSUPOST D'EXECUCIÓ DELS TREBALLS

Els treballs en les 4,35 hectàrees previstes es finançarà amb una subvenció de 6.090,00 euros, amb càrrec a la partida 410200/172420/48900 "Convenis i Subvencions Gestió Agrícola i Forestal" del pressupost municipal 2021.

Mataró,

La propietat,

El tècnic,

Martí Rosell Ibarz
Enginyer de forests
Col. núm. 3478

| | | | |
|----------------------------------|---|-------------|---------------------|
| CSV (Codi de verificació Segura) | IV7E2DP4IA7Y3PHMWZOSOFC7KY | Data i hora | 01/08/2021 23:55:01 |
| Normativa | Aquest document incorpora signatura electrònica reconeguda d'acord amb la llei 59/2003, 19 de desembre, de signatura electrònica | | |
| Signat per | JOSE ANTONIO RICIS SAAVEDRA (Regidor Delegat de Verd Urbà, Espai Agrari i Forestal) | | |
| URL de verificació | https://seu.mataro.cat/verifirma/code/IV7E2DP4IA7Y3PHMWZOSOFC7KY | Pàgina | 9/9 |

